


ANEXA Nr.3-OPISUL ALFABETIC AL TITULARILOR DREPTURILOR REALE DE PROPRIETATE, AL POSESORILOR SI AL ALTOR DETINĂTORI

Opisul alfabetic al titularilor drepturilor reale de proprietate, al posesorilor si al altor detinători

Judetul:Prahova

UAT:Berceni

Nr.Crt.	Nume/Denumire deținător	Data nașterii/CUI	Identificator ¹⁾	Planșa	Sector cadastral	Adresa imobilului ²⁾	Suprafața in proprietate	Suprafața in posesie ⁴⁾	Observații deținător ³⁾
1	ALBU DAN PAUL	**	871	1	50	T17,A180/7	10.000		
2	ANTON ION	**	901	2	50	T17,A180/34	7.000		
3	ARNĂUTU RODICA	11.09.1951	916	2	50	T17,A180/45	7.500		
4	BADEA CONSTANTIN	29.11.1968	896	2	50	T17,A180/29	2.331		
5	BARON VALENTIN	**	887	1	50	T17,A180/22	10.000		
6	BĂLĂNOIU NICOLAE-PAUN	25.01.1938	879	1	50	T17,A180/14	10.000		
7	BELDEANU MARILENA	07.08.1951	938	2	50	T17,A180/74	7.603		
8	BRATU VALENTIN MIHAI	07.11.1967	880	1	50	T17,A180/15	10.000		
9	BUCUR TUDORIȚA	26.12.1928	888	1	50	T17,A180/23	6.796		
10	CAZACU ȘTEFAN FLORIN	09.03.1961	869	1	50	T17,A180/5	10.000		
11	CHIRU MARIN	**	900	2	50	T17,A180/33	5.922		
12	CHIRU MARIN	**	902	2	50	T17,A180/35	2.500		
13	COMAN CLAUDIU MIHAI	24.09.1973	882	1	50	T17,A180/17	10.000		
14	COMAN ELENA SILVIA	17.01.1944	882	1	50	T17,A180/17	10.000		
15	COMUNA BERCENI	2845338	864	1	50	T,DRDe192	5.691		
16	COMUNA BERCENI	2845338	875	1	50	T17,P181	2.455		
17	COMUNA BERCENI	2845338	889	1	50	T17,A180/23/1	5.053		
18	COMUNA BERCENI	2845338	894	2	50	T17,A180/27	5.784		
19	COMUNA BERCENI	2845338	909	2	50	T17,N,N	20.473		
20	COMUNA BERCENI	2845338	910	2	50	T,DRDe185,DRDe185,DRDe185	2.530		
21	COMUNA BERCENI	2845338	911	2	50	186,P186,P186,ALTELE184,ALTELE	17.112		
22	COMUNA BERCENI	2845338	912	2	50	T17,N,N	80.661		
23	COMUNA BERCENI	2845338	939	2	50	TT17,AA180/74/1,PP182	18.411		
24	COMUNA BERCENI	2845338	940	2	50	T17,P187	17.446		
25	COMUNA BERCENI	2845338	941	2	50	T17,P187	2.354		
26	COMUNA BERCENI	2845338	942	2	50	T17,NNg189	8.880		




Inregistrare Sistematică

Comuna Berceni

Sectorul cadastral nr.50


Anul:2019, Copie spre publicare.

Nr.Crt.	Nume/Denumire deținător	Data nașterii/CUI	Identificator ¹⁾	Planșa	Sector cadastral	Adresa imobilului ²⁾	Suprafața in proprietate	Suprafața in posesie ⁴⁾	Observații deținător ³⁾
27	COMUNA BERCENI	2845338	943	2	50	T17,CC188	2.219		
28	CONSTANTIN BALAȘ	06.04.1947	873	1	50	T17,A180/9	10.000		
29	CONSTANTIN PAULINA	27.05.1951	928	2	50	T17,A180/65	5.000		decedat
30	CONSTANTIN PAULINA	27.05.1951	931	2	50	T17,A180/68	2.500		decedat
31	CRAP LIVIU ALIN	**	878	1	50	T17,A180/13	10.000		
32	DRAGOMIR ALEXANDRINA	18.02.1921	906	2	50	T17,A180/39	3.608		decedat
33	DUMITRESCU FLOAREA	**	918	2	50	T17,A180/47	5.000		
34	DUMITRU MARIA	**	907	2	50	T17,A180/40	5.000		
35	FILIP NICHILICI FLORICA	03.02.1957	868	1	50	T17,A180/4	10.000		
36	FILIP NICHILICI IOAN	31.05.1948	867	1	50	T17,A180/3	10.000		
37	GADAU FLORENTINA	**	883	1	50	T17,A180/18	10.000		
38	GĂDĂU LUCIAN	01.01.1968	884	1	50	T17,A180/19	10.000		
39	GHEORGHE DUMITRU	**	905	2	50	T17,A180/38	4.769		
40	GHEORGHE ELENA	**	914	2	50	T17,A180/43	12.242		
41	GHEORGHE FLOAREA	**	907	2	50	T17,A180/40	5.000		
42	GHEORGHE GHEORGHE	*	936	2	50	T17,A180/72	4.635		
43	GHEORGHE IOANA	*	936	2	50	T17,A180/72	4.635		
44	GHEORGHE ION	**	907	2	50	T17,A180/40	5.000		
45	GHEORGHE ION	*	936	2	50	T17,A180/72	4.635		
46	GRIGORE GHEORGHE	25.02.1954	914	2	50	T17,A180/43	12.242		
47	GRIGORE VALERIU	19.04.1956	914	2	50	T17,A180/43	12.242		
48	ILIE DUMITRU	31.12.1931	929	2	50	T17,A180/66	5.000		decedat
49	ILIE MANDA	**	924	2	50	T17,A180/58	3.681		
50	ILIE VASILE	26.11.1938	929	2	50	T17,A180/66	5.000		decedat
51	ION VETA	**	904	2	50	T17,A180/37	8.700		
52	MACOVEANU NICOLAE	01.05.1957	865	1	50	T17,A180/1	10.000		
53	MANEA CONSTANTIN	**	907	2	50	T17,A180/40	5.000		
54	MANOLE ALEXANDRU	08.10.1950	935	2	50	T17,A180/71	9.878		
55	MANOLE AURELIA	**	935	2	50	T17,A180/71	9.878		
56	MANOLE VICTOR	**	935	2	50	T17,A180/71	9.878		
57	MARIN FLORICA	**	923	2	50	T17,A180/57	4.483		
58	MARIN MIHAI	**	923	2	50	T17,A180/57	4.483		
59	MARIN VASILE	**	923	2	50	T17,A180/57	4.483		



Inregistrare Sistematica
Comuna Berceeni
Sectorul cadastral nr.50
Anul:2019, Copie spre publicare.

Nr.Crt.	Nume/Denumire deținător	Data nașterii/CUI	Identificator ¹⁾	Planșa	Sector cadastral	Adresa imobilului ²⁾	Suprafața in proprietate	Suprafața in posesie ⁴⁾	Observații deținător ³⁾
60	MIHALACHE GHEORGHE	**	886	1	50	T17,A180/21	10.000		
61	MIRICĂ IOANA	**	924	2	50	T17,A180/58	3.681		
62	MOSCALIUC HERMINA GABRIELA	07.02.1980	876	1	50	T17,A180/11	10.000		
63	MUȘAT ANDREI	08.07.1942	888	1	50	T17,A180/23	6.796		
64	NAE MARIA	13.04.1944	906	2	50	T17,A180/39	3.608		decedat
65	NEGREA MIHAI	12.04.1981	885	1	50	T17,A180/20	10.000		
66	NICOLAIE VICTORIA	22.08.1953	891	1	50	T17,A180/24	5.590		
67	NICOLAIE VICTORIA	22.08.1953	925	2	50	T17,A180/59	8.111		
68	ONEL CONSTANTIN	01.06.1949	933	2	50	T17,A180/69	5.000		
69	ONEL GHEORGHE	06.10.1947	933	2	50	T17,A180/69	5.000		
70	ONEL ION	27.02.1930	890	1	50	T17,A180/24/1	5.000		decedat
71	ONEL ION	**	920	2	50	T17,A180/54	5.000		
72	ONEL ION	25.07.1954	933	2	50	T17,A180/69	5.000		
73	ONEL MARIA	16.02.1916	933	2	50	T17,A180/69	5.000		
74	OPREA FLOAREA	24.11.1937	906	2	50	T17,A180/39	3.608		
75	OPRIȘAN ȘTEFANA	**	908	2	50	T17,A180/41	3.811		
76	PANAIT CONSTANTIN	**	904	2	50	T17,A180/37	8.700		
77	PANAIT VASILE	**	926	2	50	T17,A180/60	10.000		
78	PANAIT ION	**	924	2	50	T17,A180/58	3.681		
79	PANAIT MARIN	**	904	2	50	T17,A180/37	8.700		
80	PANAIT PARASCHIV	17.10.1945	891	1	50	T17,A180/24	5.590		
81	PANAIT PARASCHIV	17.10.1945	925	2	50	T17,A180/59	8.111		
82	PANAIT STELIANA	**	924	2	50	T17,A180/58	3.681		
83	PANAIT VASILE	13.10.1949	891	1	50	T17,A180/24	5.590		
84	PANAIT VASILE	**	924	2	50	T17,A180/58	3.681		
85	PANAIT VASILE	13.10.1949	925	2	50	T17,A180/59	8.111		
86	PANAIT VASILE	11.10.1956	932	2	50	T17,A180/68/1	1.544		
87	PĂTĂCHIE NICULINA	04.07.1951	906	2	50	T17,A180/39	3.608		decedat
88	POPESCU STELIANA	**	935	2	50	T17,A180/71	9.878		
89	PIIU ȘTEFAN	26.10.1939	874	1	50	T17,A180/10	10.000		
90	RADU CAMELIA MEDI	11.11.1970	872	1	50	T17,A180/8	10.000		
91	S C SINCLAIR GROUP SRL	18817342	881	1	50	T17,A180/16	10.000		
92	S.C. POLYNAFT S.R.L.		942	2	50	T17,NNg189	8.880		




Inregistrare Sistematică

Comuna Berceni

Sectorul cadastral nr.50

Anul:2019, Copie spre publicare.

Nr.Crt.	Nume/Denumire deținător	Data nașterii/CUI	Identificator ¹⁾	Planșa	Sector cadastral	Adresa imobilului ²⁾	Suprafața in proprietate	Suprafața in posesie ⁴⁾	Observații deținător ³⁾
93	S.C. POLYNAFT S.R.L.		942	2	50	T17,NNg189	8.880		
94	SÂRBU MANUELA	**	866	1	50	T17,A180/2	10.000		
95	STAMA GABRIEL	01.08.1967	877	1	50	T17,A180/12	10.001		
96	STANCU AURICA	**	900	2	50	T17,A180/33	5.922		
97	STANCU AURICA	**	902	2	50	T17,A180/35	2.500		
98	STAVRE CONSTANTIN	14.11.1952	916	2	50	T17,A180/45	7.500		
99	STAVRE NICULINA	**	918	2	50	T17,A180/47	5.000		
100	STOICA CONSTANTIN	*	936	2	50	T17,A180/72	4.635		
101	STOICA NICULAE	*	936	2	50	T17,A180/72	4.635		
102	SUSARU FLORICA	**	914	2	50	T17,A180/43	12.242		
103	TĂNĂȘESCU MARIA	01.03.1956	876	1	50	T17,A180/11	10.000		
104	TOMA FLOAREA	03.10.1953	938	2	50	T17,A180/74	7.603		
105	URSE VICTORIA	04.06.1954	870	1	50	T17,A180/6	10.000		
106	VLĂDICĂ SIMONA MARIA	11.07.1979	892	2	50	T17,A180/25	5.000		
107	VLĂDICĂ SIMONA MARIA	11.07.1979	893	2	50	T17,A180/26	5.885		
108	VLĂDICĂ SIMONA MARIA	11.07.1979	895	2	50	T17,A180/28	5.000		
109	VLĂDICĂ SIMONA MARIA	11.07.1979	897	2	50	T17,A180/30	5.000		
110	VLĂDICĂ SIMONA MARIA	11.07.1979	898	2	50	T17,A180/31	2.500		
111	VLĂDICĂ SIMONA MARIA	11.07.1979	899	2	50	T17,A180/32	8.078		
112	VLĂDICĂ SIMONA MARIA	11.07.1979	903	2	50	T17,A180/36	4.302		
113	VLĂDICĂ SIMONA MARIA	11.07.1979	18042	2	50	T17,A180/42	5.000		
114	VLĂDICĂ SIMONA MARIA	11.07.1979	915	2	50	T17,A180/44	4.983		
115	VLĂDICĂ SIMONA MARIA	11.07.1979	917	2	50	T17,A180/46	5.009		
116	VLĂDICĂ SIMONA MARIA	11.07.1979	919	2	50	48,180/49,180/50,180/51,180/5	30.226		
117	VLĂDICĂ SIMONA MARIA	11.07.1979	921	2	50	T17,A180/55	5.483		
118	VLĂDICĂ SIMONA MARIA	11.07.1979	922	2	50	T17,A180/56	4.988		
119	VLĂDICĂ SIMONA MARIA	11.07.1979	927	2	50	A 180/61; A 180/62; A180/63; A1	15.506		
120	VLĂDICĂ SIMONA MARIA	11.07.1979	930	2	50	T17,A180/67	5.005		
121	VLĂDICĂ SIMONA MARIA	11.07.1979	934	2	50	T17,A180/70	5.005		
122	VLĂDICĂ SIMONA MARIA	11.07.1979	937	2	50	T17,A180/73	6.909		
123	VLĂȘCEANU MARIA	**	924	2	50	T17,A180/58	3.681		
124	VLĂȘCEANU NICOLAE	01.09.1943	928	2	50	T17,A180/65	5.000		decedat
125	VLĂȘCEANU NICOLAE	01.09.1943	931	2	50	T17,A180/68	2.500		decedat



Inregistrare Sistematica
Comuna Berceni
Sectorul cadastral nr.50
Anul:2019, Copie spre publicare.

Nr.Crt.	Nume/Denumire deținător	Data nașterii/CUI	Identificator ¹⁾	Planșa	Sector cadastral	Adresa imobilului ²⁾	Suprafața in proprietate	Suprafața in posesie ⁴⁾	Observații deținător ³⁾
126	VLĂȘCEANU TUDORA	23.09.1949	928	2	50	T17,A180/65	5.000		
127	VLĂȘCEANU TUDORA	23.09.1949	931	2	50	T17,A180/68	2.500		
128	VLĂȘCEANU VASILE	-	928	2	50	T17,A180/65	5.000		decedat
129	VLĂȘCEANU VASILE	99.99.1999	931	2	50	T17,A180/68	2.500		decedat
130	VOICU NICULINA	**	904	2	50	T17,A180/37	8.700		

Nota:

¹⁾ Identificatorul atribuit de Prestator imobilului în procesul de realizarea lucrării de înregistrare sistematică

²⁾ Pentru deținătorii de UI se completează și număr tronson, scara, nivel, număr apartament

³⁾ Se menționează dacă proprietarul este decedat sau proprietarul este neidentificat

⁴⁾ Se menționează pentru imobilul care are posesor

* Nu a fost identificată data nașterii dar are Carte Funciară

- Nu a fost identificată data nașterii și este decedat

** Proprietari preluați din Titlurile de Proprietate



Inregistrare Sistematica
Comuna Berceni

Sectorul cadastral nr.50

Anul:2019, Copie spre publicare.